







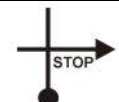



















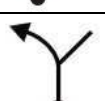
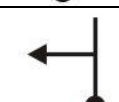
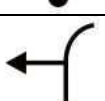

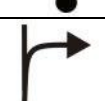













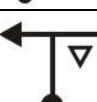


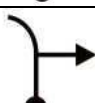
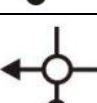



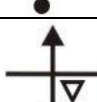
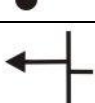
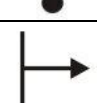
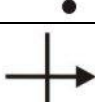
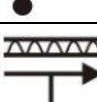



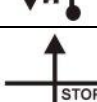
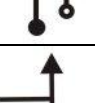
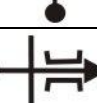
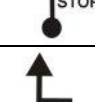
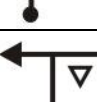
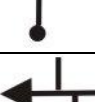

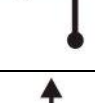




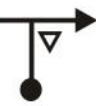





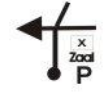
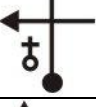






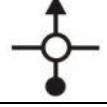

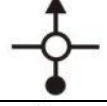

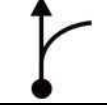

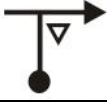

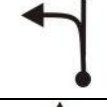


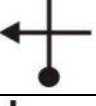
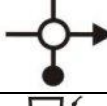






Tot Km	Tss Km	teken	Richting	Tot Km	Tss Km	teken	Richting
0,0	0,0		Verlaten zaal: Links Ri : Koekelare	36,3	0,1		N321: POPERINGE 10 WESTVLETEREN 1
2,0	2,0		G.A.: Bisschophoekstraat	36,6	0,3		G.A. (=Hogebrugstraat)
3,1	1,1		G.A.: (Industriezone Ambachtstraat Barnestraat)	37,0	0,4		G.A.: Hogebrugstraat Blijven volgen
3,9	0,8		DE MOKKER Deprez Nv 1,7 km	37,8	0,8		G.A.: (= Kallestraat)
8,2	4,3		G.A. (=Moerestraat)	39,0	1,2		Sint-Sixtusabdij (Kallestraat blijven volgen)
9,7	1,5		KEIEM	40,0	1,0		G.A.: Kallestraat blijven volgen
10,7	1,0		G.A.: (=Wittepoortstraat)	40,7	0,7		ST- SIXTUSABDIJ
10,9	0,2		Stuivenkenskerke PERVIJZE	41,4	0,7		G.A.: Kallestraat blijven volgen
11,2	0,3		PERVIJZE Stuivekenskerke	41,6	0,2		't Jagershof
13,9	2,7		Hoevenroute volgen (brug over de Yzer	42,4	0,8		G.A.: (=Aan café "Jagershof")
18,5	4,6		DIKSMUIDE 2,4 km (Aan Dodengang)	42,5	0,1		G.A. : (= Canadaweg)
20,3	1,8		IJZERMONUMENT St-Jacobskapelle 2	44,7	2,2		G.A. : (= Gravendreef)
30,6	10,3		G.A (aan Reningebrug)	46,7	2,0		WATOU
32,1	1,5		VEURNE 21 POPERINGE 15	47,8	1,1		G.A. : (= Douvieweg)
			Tanken mogelijk aan km: 32,6				Tanken mogelijk aan Km : 49,0 (in Watou)
			Opgepast Flitspaal binnenrijden van Vleteren aan Km 35,6	49,3	1,5		ROESBRUGGE 6 HARINGE 5
36,2	4,1		N8: VEURNE 17	49,6	0,3		-WINNEZELE -Café La Frontière Belge

53,6	4,0		D947: STEENVOORDE WINNEZEELE	25,7	5,4		D213: ST OMER WATTEN
53,7	0,1		D137: Winnezele OUDEZEELE CASSEL	30,9	5,2		D207: DUNKERQUE EPERLECQUES
55,4	1,7		D137: OUDEZEELE CASSEL	  			“Carrefour” –Tanken (bankkaart) Km: 91,3
57,0	1,6		D18: OUDEZEELE WORMHOUT	32,1	1,2		D207: EPERLECQUES HOULLE
59,9	2,9		(D218: Cassel) STOP 1: bij Francine Ma Campagne	35,5	3,4		D219: Eperlecques - Centre (Hier teller op 0,0)
				0,0	0,0		Splitsing: Van Kleine naar Grote rit Teller op 0,0
0,0	0,0		D218 links op en verder volgen	1,2	1,2		D222: BAYENGHEM TOURNEGHEM
2,6	2,6		D338: HARDIFORT Clocher (Klockhuis)	1,4	0,2		D222: A26 MENTQUE NORTBECOURT
4,4	1,8		D338: ZERMEZEELE ZUYTPEENE	3,2	1,8		D222: MENTQUE NORTBECOURT
6,9	2,5		D11: ARNEKE (Aan watertoren Rechts)	6,3	3,1		D221: MENTQUE NORTBECOURT
10,4	3,5		D11: OCHTEZEELE	6,9	0,6		C: QUERCAMPS Acquin-Westbécourt
10,7	0,3		D11: BOLLEZEELE BOURBOURG	7,0	0,1		QUERCAMPS - aan einde van deze baan “Putten in wegdek”
12,0	1,3		D211: BROXEELE RUBROUCK	11,3	4,3		G.A: Aan kerkhof en kerk : Rechts
15,1	3,1		D211: BROXEELE RUBROUCK	12,0	0,7		D206: JOURNY ALQUINES
15,6	0,5		BROXEELE LEDERZEELE WATTEN	13,4	1,4		D216: ALQUINES
18,9	3,3		D928: Lederzele ST OMER WATTEN	15,2	1,8		D216: ALQUINES
  			ELAN : Mogelijkheid tanken km: 79,9	16,5	1,3		D191: COULOMBY NIELLES Les B. Fromental-Harlettes
20,3	1,4		D928: ST MOMELIN NIEURLET				

19,7	3,2		D191: COULOMBY NIELLES Les B. SENINGHEM	4,3	0,5		D341: Senelecques DESVRES
21,0	1,3		D191:NIELLES les B. SENINGHEM	6,5	2,2		D254: LOTTINGHEN (Bord slecht zichtbaar)
21,4	0,4		D191: NIELLES LES BLEQUIN	6,9	0,4		G.A. (= Rue de la Calique)
22,3	0,9		D191: NIELLES Les Bléquin Watterdal	9,2	2,3		G.A.
27,0	4,7		D191: WISMES VAUDRINGHEM Faucquembergues	9,5	0,3		G.A. : (= Rue Principale)
27.2	0,2		D191: WISMES THIEMBRONNE	9,8	0,3		VIEIL MOUTIER
29.5	2,3		D191:WISMES Faucquembergues THIEMBRONNE	11,4	1,6		G.A. : (=Rue du Centre)
31,0	1,5		D132: Thiembronne HUCQUELIERS	12,1	0,7		D204: LOTTINGHEN
33,0	2,0		D132:Thiembronne HUCQUELIERS	13,8	1,7		D254: SELLES VELINGHEN
34,0	1,0		D132: RUMILLY HUCQUELIERS	16,9	3,1		D254: SELLES
34,2	0,2		D132: RUMILLY CAMPAGNE Les B.	17,6	0,7		D215: LICQUES BRUNEMBERT ARDRES
36,5	2,3		D92: CAMPAGNE les BOULONNAIS	20,9	3,3		N42:Longueville 2,1 23 BOULOGNE LICQUES
39,5	3,0		D92: Maison Familiale Rurale -BOURTHES	21,2	0,3		N42: BOULOGNE COLEMBERT La Capelle
39,8	0,3		STOP: GROTE RIT Café "3 CLOCHES" Campagne les B.	25,3	4,1		Uitrit: COLEMBERT NABRINGHEM (= D224)
0,0	0,0	0,0	Teller terug op 0	25,9	0,6		D224 : COLEMBERT
0,0	0,0		D92: BOURTHES LEDINGHEM : D92 verder volgen	26,5	0,6		Mairie – Ecole Salle Polyvalente Château- Eglise
0,1	0,1		Maison Familiale Rurale (D92: BECOURT)	26,9	0,4		D252: LE WAST BOURSIN HARDINGHEN
3,8	3,7		D92: Senelecques DESVRES				

27,0	0,1		D252 ^{E1} : BOURSIN HARDINGHEN	63,8	1,2		G.A. : (=D217)
30,3	3,3		D251: BOURSIN ALEMBON	67,9	4,1		D217: Rumingham Golf de Rumingham Hier teller op 0,0
31,3	1,0		C: ALEMBON (In Boursin aan kerk)	0,0	0,0	0,0	Teller hier op nul. Terug van lange op bepijlde korte rit !!
34,8 !!!	3,5 !!!		G.A: (direct na korte helling: opletten hier!!)	2,9	2,9		D217: WATTEN ST-OMER (In Rumingham)
35,6	0,8		D191: MARQUISE HERMELINGHEM HARDINGHEN	7,0	4,1		D3 ^B : HOLQUE ST-OMER
37,6	2,0		D248: BOUCQUEHAULT	7,6	0,6		D1: St-Pierre-Brouck ST-OMER BERGUES
41,5	3,9		G.A: (Verbodsbord + 5 Ton) (= Rue Taillefer)	7,7	0,1		D300: DUNKERQUE St-PIERREBROUCK BERGUES
42,0	0,5		LICQUES	12,5	4,8		G.A.
43,0	1,0		D215: ESCOTTES LICQUES	13,4	0,9		D3: LOONBERGHE BERGUES (Lynck)
47,6	4,6		D224: ARDRES	14,2	0,8		D110: DRINCHAM LYNCK
54,1	6,5		D227: AUTINGUES LOUCHES Camping	14,3	0,1		D110: DRINCHAM LYNCK
54,5	0,4		D227: Autingues - Centre Nielles les Ardres	14,6	0,3		D110: DRINCHAM Com. de Commune de la Colme
55,2	0,7		G.A. (= D225)	19,6	5,0		D110: CROCHTE BERGUES PITGAM
57,5	2,3		D225: ZOUAFQUES TOURNEGHEM (Bord niet zichtbaar)	22,2	2,6		D17: ZEGERSCAPPEL WOMHOUT
58,5	1,0		225 ^{E2} : Zouafques TOURNEGHEM RN43	26,4	4,2		D928: ZEGERSCAPPEL WOMHOUT
61,4	2,9		D217: Nordausques Recques s/Hem Zutkerque	26,7	0,3		D17: Centre Ville WORMHOUT
62,6	1,2		D217: Recques s/Hem Muncq Nieurlet	27,1	0,4		WORMHOUT Mairie (in centre Zegerscappel)

27,3	0,2		ESQUELBEQC WORMHOUT (In Zegerscappel-Centre)	22,6	0,7		G.A: Thv Bord bebouwde kom (=Kerselaarstraat)
28,5	1,2		D52: LEDRINGHEM CASSEL	23,6	1,0		G.A. (= Izenbergestraat)
30,1	1,6		G.A: Les Ecuries des Chênes (=Rue des Chênes)	27,7	4,1		N319: 14 DIKSMUIDE
31,6	1,5		STOP : Grote en kleine rit in Esquelbecq (Zaal)	29,9	2,2		DIKSMUIDE 12 (in Alveringem)
0,0	0,0	0,0	Teller op 0,0	32,1	2,2		3 LAMPERNISSE
0,0	0,0		Links de parking af	37,6	5,5		G.A: (=Oostkerkestraat) (In Oostkerke)
0,1	0,1		G.A: (=Rue de Wormhout)	38,7	1,1		N35: 12 VEURNE 10 NIEUWPOORT
2,6	2,5		D17: A25 (Lille) BRAY DUNES HERZEELE		Opgepast : FLITSPAAL		
3,0	0,4		D17: A25(LILLE)		Pervijze: tankan aan km: 278,8		
5,9	2,9		D17: DUNKERQUE HERZEELE	40,9	2,2		N302: GISTEL 16 SCHORE 6
6,1	0,2		D17: HERZEELE POPERINGE	46,0	5,1		G.A. (In Schore)
7,6	1,5		D167:REXPOEDE BRA DUNES OOSTCAPPEL	46,3	0,3		LEKE 5
9,5	1,9		D167: Et Martin HONDSCHOOTE OOSTCAPPEL	50,5	4,2		LEKE
9,7	0,2		D167: OOSTCAPPEL BRAY DUNES	50,8	0,3		KOEKELARE 8 CENTRUM (in Leke dorp)
13,3	3,6		D947: KILLEM BRAY DUNES	52,2	1,4		MOERE
18,5	5,2		D1055: FURNES LA PANNE	56,9	4,7		KOEKELARE 4
	Grens: mogelijkheid tot tanken km: 256.9		57,4	0,5		Einde rit: Zaal DEN OEVER -Moere	
21,9	3,4		LEISELE				